

ZMĚNA Č.:	NÁZEV ZMĚNY:	DATUM:	PROVEDL:
1.	úprava SO 102 dle stanoviska MěÚ NMNM	12/2025	J.Janeba

ZODPOVĚDNÝ PROJEKTANT: Ing. Julius Janeba		TECHNICKÁ KONTROLA: Ing. Radek Holík		<div> ZSP.cz</div> <div>Ing. Julius Janeba, Rokytno 57 592 31 Nové Město na Moravě julius.janeba@zsp.cz; +420735197890</div>	
OBJEDNATEL: Krajská správa a údržba silnic Vysočiny, p.o. Kosovská 1122/16 586 01 Jihlava <div><i>Krajská správa a údržba silnic Vysočiny</i></div> 					
KRAJ: Vysočina		ORP: Žďár nad Sázavou		STUPEŇ:	PDPS
ČÍSLO ZAKÁZKY: 2025/94				STATUS:	čistopis
NÁZEV ZAKÁZKY: "II/357 Jimramov průtah"				DATUM:	04/2025
				FORMÁT:	A4
PŘÍLOHA: B. Plán organizace výstavby, DIO				SOUPRAVA:	

Tento dokument slouží jako předběžný návrh zásad organizace výstavby a dopravního opatření pro potřeby realizace stavby. **Zhotovitel je povinen zpracovat před zahájením prací konkrétní harmonogram a projekt dopravně-inženýrského opatření**, které odsouhlasí zadavatel, Policie ČR, provozovatel veřejné autobusové dopravy a další dotčení účastníci, a na jehož základě vydá příslušný silniční správní úřad rozhodnutí o uzavírce.

Projekt DIO bude koordinován s ostatními probíhajícími stavbami, bude respektovat aktuální zatížitelnost mostů na objízdné trase, provoz linkové autobusové dopravy a další související okolnosti.

a. časová organizace výstavby

Předběžný návrh harmonogramu stavby vychází z možnosti **úplné uzavírky úseku komunikace II/397** přes náměstí městyse Jimramov. Toto řešení předběžně projednal zástupce objednatele KSÚSV se silničním správním úřadem a autobusovým dopravcem. Úplná uzavírka je nezbytná s ohledem na provádění příčných částí kanalizace, pokládku podkladní vrstvy a zejména pro celoplošnou pokládku dlažby.

Harmonogram stavby je navržen bez zbytečných časových rezerv a vyžaduje dostatečné nasazení zhotovitele. Jsou uvažovány běžné pracovní postupy, včetně obvyklých časů technologických přestávek. Časový plán zahrnuje **dvě hlavní etapy realizace** prací: první probíhá za úplné uzavírky úseku, kdy jsou realizovány práce na komunikaci II/357, vč. obrub (SO 101a a SO 101b), současně jsou zahájeny sjezdy (SO 102); ve druhé etapě se už za provozu II/357 dokončuje dlažba sjezdů.

- **Etapa č.1 – 105d – realizace objektů SO 101a, SO 101b při úplné uzavírce II/357**

Navržený postup prací:

1. Odebrání původních kostek
2. Kanalizace
3. Úprava a výměna obrub
4. Trativody
5. Podkladní vrstva
6. Pokládka nového krytu

Současně probíhají práce na sjezdech v rámci SO 102.

- **Etapa č.2 – 47d – dokončení objektu SO 102**

Navržený postup prací:

Již za provozu probíhá dokončení sjezdů, budou označena pracovní místa dle TP66.

Délky jednotlivých činností a jejich vzájemná časová koordinace jsou uvedeny v příloze č.1 – řádkovém Ganttově harmonogramu.

b. dopravně-inženýrského opatření

Zadavatel Krajská správa a údržba silnic Vysočiny prověřil v roce 2025 možnost úplné uzavírky, předběžná stanoviska poskytli zástupci objednatele autobusové dopravy – Kraje Vysočina (Odbor dopravy Mgr. Torgalo) a městyse Jimramov.

Uzavírka je navržena pouze v úseku II/357 přes náměstí, obě krajní křižovatky zůstávají průjezdné.

Objízdná trasa je navržena ve více úsecích, zvláště pro vozidla do 3,5t, nákladní vozidla do 7,5t a nákladní vozidla nad 7,5t. Hlavní odklon dopravy se týká silnice II/360, kde je významný i nákladní

provoz (TNV 254 denně). Nejkratší objízdna trasa pro osobní automobily je vedena přes místní část Trhonic.

c. zařízení staveniště

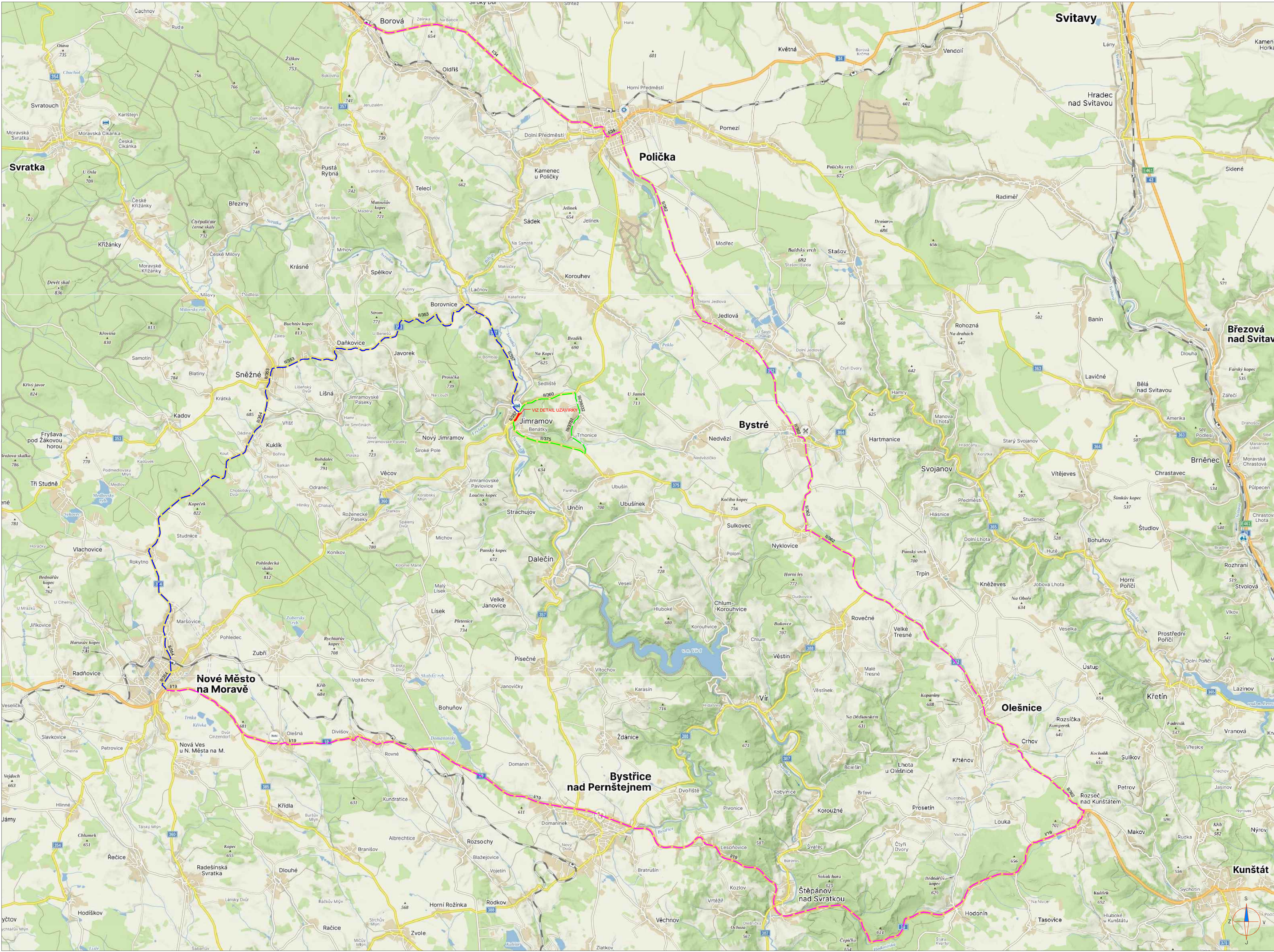
Plochy zařízení staveniště nejsou určeny. Zhotovitel může využít po dohodě s městysem Jimramov využít jeho pozemky, zejména mezideponii ve směru na Sněžné. Zde se předpokládá i dočasné uložení dlažebních kostek

zpracoval: Ing. Julius Janeba, 12/2025

přílohy:

- *návrh řádkového harmonogramu*
- *návrh objízdnych tras – Znakom, 2025*

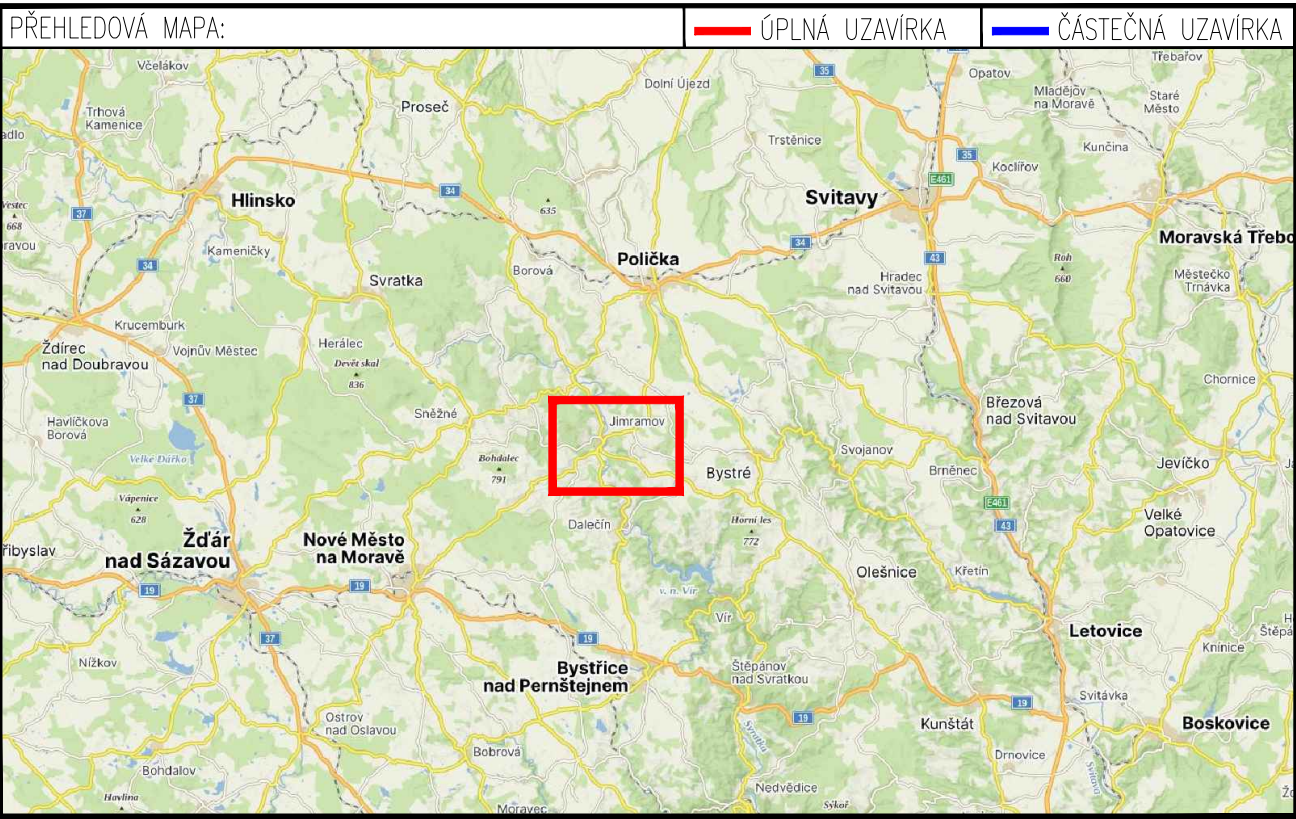
ID	Režim úkolů	SO/PS	Název úkolu	Doba trvání	Zahájení	Dokončení	<div> <div>Půlrok 2, 2026</div> <div> <div>D</div><div>K</div><div>Č</div><div>Č</div><div>S</div><div>Z</div><div>Ř</div><div>L</div><div>P</div> </div> </div>									
1			CELKOVÁ DOBA VÝSTAVBY	152 dny	1.6. 26	31.10. 26	<div> <div>1.6.</div> <div></div> <div></div> <div></div> <div></div> <div></div> <div></div> <div></div> <div></div> <div>31.10.</div> </div>									
2			ETAPA č.1 - SO 101 km 27,215 - 29,188	152 dny	1.6. 26	31.10. 26	<div> <div></div> <div></div> <div></div> <div></div> <div></div> <div></div> <div></div> <div></div> <div></div> <div></div> </div>									
3		SO 901	ETAPA č.1- úplná uzavírka II/357	105 dny	1.6. 26	14.9. 26	<div> <div></div> <div></div> <div></div> <div></div> <div></div> <div></div> <div></div> <div></div> <div></div> <div></div> </div>									
4		SO 101a	odtěžení původních kostek, odvoz na mezideponii	7 dny	1.6. 26	8.6. 26	<div> <div></div> <div></div> <div></div> <div></div> <div></div> <div></div> <div></div> <div></div> <div></div> <div></div> </div>									
5		SO 101a,b	kanalizace, nové vpusti	21 dny	8.6. 26	29.6. 26	<div> <div></div> <div></div> <div></div> <div></div> <div></div> <div></div> <div></div> <div></div> <div></div> <div></div> </div>									
6		SO 101b	výšková úprava obrub, výměna obrubníků ve sjezdech	30 dny	15.6. 26	15.7. 26	<div> <div></div> <div></div> <div></div> <div></div> <div></div> <div></div> <div></div> <div></div> <div></div> <div></div> </div>									
7		SO 102	zadláždění sjezdů - rozvolněná dlažba	63 dny	25.6. 26	27.8. 26	<div> <div></div> <div></div> <div></div> <div></div> <div></div> <div></div> <div></div> <div></div> <div></div> <div></div> </div>									
8		SO 101a	sanace překopů inženýrských sítí	10 dny	19.7. 26	29.7. 26	<div> <div></div> <div></div> <div></div> <div></div> <div></div> <div></div> <div></div> <div></div> <div></div> <div></div> </div>									
9		SO 101a	podkladní vrstva SC	8 dny	15.7. 26	23.7. 26	<div> <div></div> <div></div> <div></div> <div></div> <div></div> <div></div> <div></div> <div></div> <div></div> <div></div> </div>									
10		SO 101a	podélné trativody	12 dny	23.7. 26	4.8. 26	<div> <div></div> <div></div> <div></div> <div></div> <div></div> <div></div> <div></div> <div></div> <div></div> <div></div> </div>									
11		SO 101a,b	pokládka dlážděného krytu	40 dny	26.7. 26	4.9. 26	<div> <div></div> <div></div> <div></div> <div></div> <div></div> <div></div> <div></div> <div></div> <div></div> <div></div> </div>									
12		SO 101a	dokončovací práce	10 dny	4.9. 26	14.9. 26	<div> <div></div> <div></div> <div></div> <div></div> <div></div> <div></div> <div></div> <div></div> <div></div> <div></div> </div>									
13			uvedení do provozu	0 dny	14.9. 26	14.9. 26	<div> <div></div> <div></div> <div></div> <div></div> <div></div> <div></div> <div></div> <div></div> <div></div> <div></div> </div>									
14		SO 901	ETAPA č.2. - za provozu, pracovní místo dle TP66	47 dny	14.9. 26	31.10. 26	<div> <div></div> <div></div> <div></div> <div></div> <div></div> <div></div> <div></div> <div></div> <div></div> <div></div> </div>									
15		SO 102	dokončení sjezdů - rozvolněná dlažba	47 dny	14.9. 26	31.10. 26	<div> <div></div> <div></div> <div></div> <div></div> <div></div> <div></div> <div></div> <div></div> <div></div> <div></div> </div>									
16			ukončení stavby	0 dny	31.10. 26	31.10. 26	<div> <div></div> <div></div> <div></div> <div></div> <div></div> <div></div> <div></div> <div></div> <div></div> <div></div> </div>									











LEGENDA:

	PŘECHODNÉ DOPRAVNÍ ZNAČENÍ		PRACOVNÍ MÍSTO
	STÁVAJÍCÍ DOPRAVNÍ ZNAČENÍ		TEXT DODATKOVÉ TABULKY
	STÁVAJÍCÍ DOPRAVNÍ ZNAČENÍ DOČASNĚ ZRUŠENÉ		OBJÍZDNÁ TRASA PRO OSOBNÍ VOZIDLA DO 3,5t
	OBJÍZDNÁ TRASA PRO NÁKLADNÍ VOZIDLA NAD 7,5t		OBJÍZDNÁ TRASA PRO NÁKLADNÍ VOZIDLA DO 7,5t

POZNÁMKA:
- Umístění přechodného dopravního značení dle TP c.66 (Zásady pro označování pracovních míst na pozemních komunikacích)
- Stávající dopravní značení v rozporu s přechodnou úpravou provozu bude zneplatněno škrtnutím nebo zakrytím.



NÁVRH OBJÍZDNÝCH TRAS

ZNAKOM s.r.o. – OLDŘIMOUCI 117/178, 627 00 BRNO, IČO: 2626 4641, TEL.: +420 602 332 710, E-MAIL: ZNAKOM@ZNAKOM.CZ, WEB: WWW.ZNAKOM.CZ		VYPRACOVAL: Karel HANÁK		ZODPOVĚDNÝ PROJEKTANT: Karel HANÁK		REDIGENT: Petr OŠMERA	
podpis: 		podpis: 		podpis: 		mob: 725 015 243	
Technická kontrola: Petr BEDNÁŘ		Vedoucí projektanta: Petr BEDNÁŘ		podpis: 			
						ZNAKOM s.r.o., OLDŘIMOUCI 117/178, STŘELNA, 627 00 BRNO	

Místo: JIMRAMOV	Číslo zak.: 22Z00588
Silnice: II/375	Formát: 594x1000
Staničení úseku: KM 49,575 – KM 49,800	Datum: 27.05.2025
Akce: II/375 JIMRAMOV PRŮTAH	Číslo přílohy:
Obsah: PŘECHODNÉ DOPRAVNÍ ZNAČENÍ	1